

## Региональные соревнования по спортивному туризму

23–25 сентября 2022 года

Ленинградская область, Всеволожский район, Куйвозовское с/п

### ТЕХНИЧЕСКАЯ ИНФОРМАЦИЯ

#### Сведения о местности

Рельеф представлен мелкосопочником с небольшим перепадом высот; грунт песчаный твердый, залесенность на 95 %; лес от хорошей до трудной проходимости, встречаются подлесок средней проходимости. Гидрография представлена болотами и заболоченностями различной проходимости. Дорожная сеть развита хорошо.

#### Карта

Формат карты – А4. Масштаб 1:7500. Сечение рельефа – 2,5 метра. Составлена в 2013 г., скорректирована в 2020 г.

Карта ламинирована пленкой. Легенды впечатаны на лицевой стороне карты. Аварийный выход и телефон организаторов впечатаны на лицевой стороне карты.

#### Границы района соревнований

С севера – большое болото с озером в середине, линия газопровода (широкая просека с грунтовой дорогой), ЛЭП.

С запада – линия газопровода (широкая просека с грунтовой дорогой).

С востока – ЛЭП, ж/д.



С юга – большое болото, дорога с плохим асфальтовым покрытием.

Аварийный выход – на восток к ЛЭП, далее на юг к железной дороге.

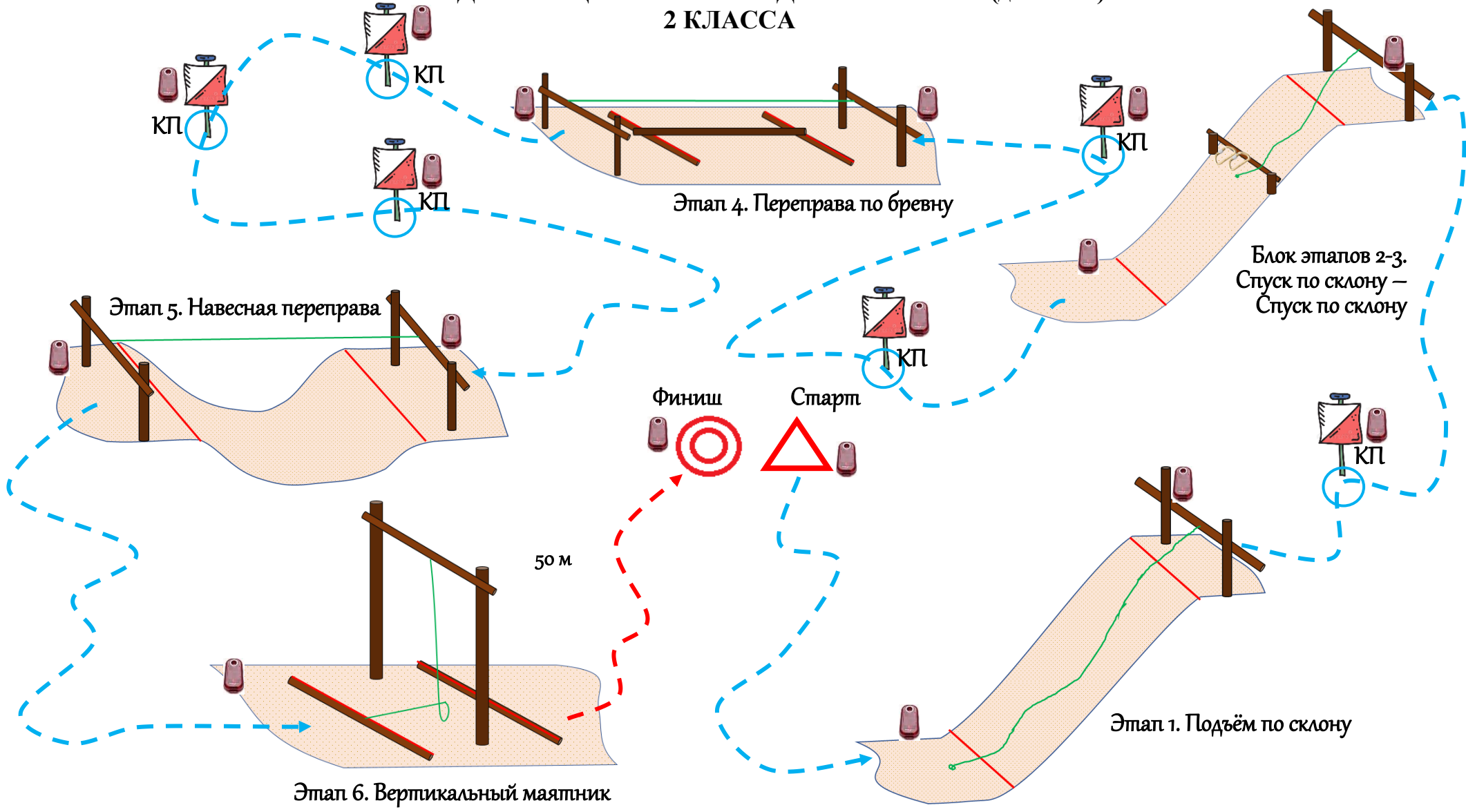
### ПАРАМЕТРЫ ДИСТАНЦИИ

	возрастная группа	длина дистанции	ОКВ	количество КП	смотровые этапы
дистанция – пешеходная – связка	все	3980 м	120 минут	6	блок этапов 2-3, этап 5
дистанция – пешеходная – группа	все	3700 м	120 минут	7	этап 4, этап 5

Проход к смотровым этапам разрешен от финиша вдоль маркированной ленты. Пересечение не соревнующимися лицами коридора **запрещено**.

-  - движение участников по карте
-  - движение участников по разметке

**СХЕМА ДИСТАНЦИИ – ПЕШЕХОДНАЯ – СВЯЗКА (длинная)  
2 КЛАССА**



**СХЕМА ДИСТАНЦИИ – ПЕШЕХОДНАЯ – ГРУППА (длинная)  
2 КЛАССА**

