

Кубок Санкт-Петербурга

по спортивному туризму в дисциплине «дистанция – пешеходная – группа»

22 мая 2022 года

Ленинградская область, Приозерский район, Ромашкинское с/п

УСЛОВИЯ ПРОХОЖДЕНИЯ ДИСТАНЦИИ ДИСТАНЦИЯ – ПЕШЕХОДНАЯ – ГРУППА (длинная)

Класс дистанции	– 4	Количество этапов	– 9
Длина дистанции	– 6780м	ОКВ	– 150 минут
Набор высоты	– м		

- Дистанция соревнований проходит с участками ориентирования между этапами и контрольными пунктами от первого блока этапов до финиша. Лидирование на дистанции запрещено, кроме блока этапов 4 - 5.
- На дистанции применяется система электронной отметки. Дополнительная информация о которой будет изложена в инструкции.
- На дистанции применяется бесштрафовая система оценки нарушений.
- Во время прохождения предстартовой проверки команда заполняет декларацию на снаряжение.
- В случае снятия группы с этапа (блока этапов) результат определяется в соответствии с п. 6.2.8(б) Правил.
- Все карабины, предоставленные в качестве ТО, неразъёмные.
- Допускается перемещение участника по КОД и/или ПОД как в сторону ИС, так и в сторону ЦС этапа, при этом участники, начавшие движение по ПОД в ОЗ этапа или начавшие движение по КОД, обязаны достичь ИС данного этапа.
- Исходное положение ВСВ: на концах завязаны узлы проводник-восьмёрка, оба конца находятся в БЗ ИС блока этапов.
- После окончания работы концы ВСВ должны касаться земли (рельефа) в РЗ блока этапов. В соответствии с п. 6.2.6, в случае не исправления нарушения, группе назначается временной штраф – 3 минуты.
- Завязывать дополнительные узлы на ВСВ не разрешается.

Дистанция – пешеходная – группа 4 класса

СТАРТ

Блок этапов 1-2. Подъём по наклонной навесной переправе – Навесная переправа

Блок этапов участники преодолевают в следующем порядке:

Первый участник – переходит на ЦС этапа 2 и закрепляет перила этапа 2 по п.7.6. Второй участник поднимается по вертикальным перилам к ТО-2 по п.7.11. с ВКС при помощи ВСВ, закрепляет перила этапа 1 и 2 на ТО-2 по п.7.6, проходит этап 2 по п. 7.9.

Остальные двое участников проходят этапы 1 и 2 согласно условиям.

Снятие перил по п.7.6.15 (снятие перил этапа 1 разрешено с ТО-2 или с ЦС этапа 2)

Этап 1. Подъём по наклонной навесной переправе

Параметры:

Длина этапа, м	Угол наклона перил	Расстояние от ТО до КЛ ОЗ, м		Высота ТО над землей, м	
		ИС	ЦС	ИС	ЦС
14	30 ⁰	2	-	1	6

Оборудование:

ИС: БЗ-1, КЛ – начало ОЗ, ТО-1 – горизонтальная опора, ВСВ (проходит через карабин на ТО2, длина 40 м), судейские перила для подъёма к ТО-2.

ЦС: ОЗ, ТО2 – 4 карабина.

Действия: Организация перил по п. 7.6. Движение двоих участников по п. 7.9. (п.7.9.4.в). Снятие перил по п. 7.6.15.

Обратное движение: По п. 7.9. (п.7.9.4.в), при отсутствии перил – по судейским перилам по п. 7.12, далее по КОД, из БЗ-2 – по КОД вдоль своей нитки этапа.

Этап 2. Навесная переправа

Параметры:

Длина этапа, м	Угол наклона перил	Расстояние от ТО до КЛ ОЗ, м		Высота ТО над землей, м	
		ИС	ЦС	ИС	ЦС
19	16 ⁰	-	3	6	1

Оборудование этапа:

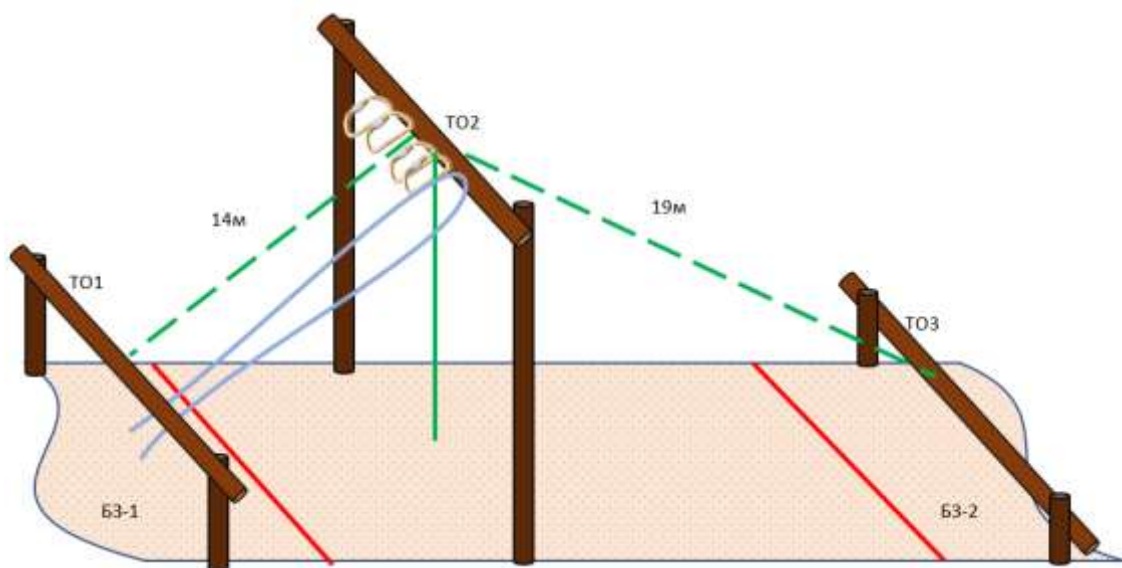
ИС: ОЗ, ТО-2 – 4 карабина.

ЦС: БЗ-2, КЛ – конец ОЗ, ТО-3 – горизонтальная опора.

Действия: Организация перил по п. 7.6. Движение троих участников по п. 7.9. Снятие перил по п. 7.6.15.

Обратное движение: По п. 7.9, при отсутствии перил по земле до перил к ТО-2 далее по судейским перилам по п. 7.11 с ВКС к ТО-2.

Дистанция – пешеходная – группа 4 класса



Этап 3. Спуск по склону

Параметры:

Длина этапа, м	Угол склона	Расстояние от ТО до КЛ ОЗ, м		Высота ТО над землей, м
		ИС	ЦС	
38	до 40 ⁰	2	-	1

Оборудование этапа:

ИС: БЗ, КЛ – начало ОЗ, ТО1 – 2 карабина.

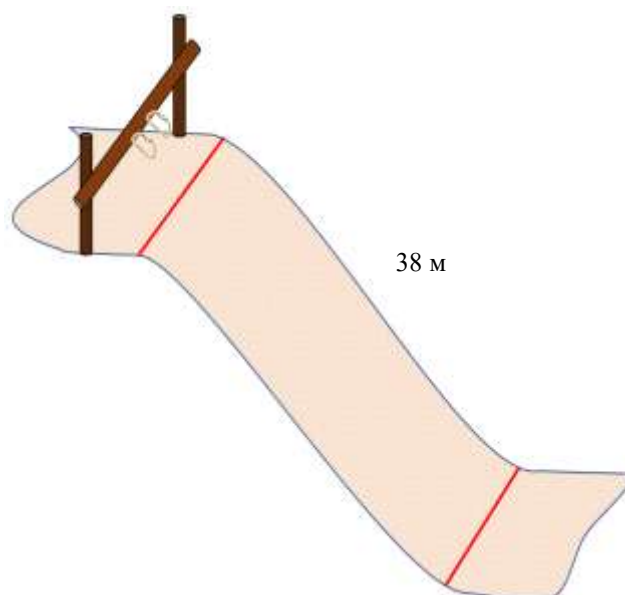
ЦС: БЗ, КЛ – конец ОЗ.

Действия: Организация перил по п. 7.6.
Движение участников по п. 7.10. Снятие перил по п. 7.6.15.

Обратное движение: По п. 7.10, при отсутствии перил – по КОД.

Расстояние до блока этапов 4-5 – 50м.

Разрешено лидирование на блоке этапов 4-5.



Дистанция – пешеходная – группа 4 класса

Блок этапов 4-5. Подъем по склону – Подъем по склону. КВ – 12 мин

Этап 4. Подъем по склону

Параметры:

Длина этапа, м	Угол склона	Расстояние от ТО до КЛ ОЗ, м		Высота ТО над землей, м
		ИС	ЦС	
20	до 40 ⁰	2	-	1

Оборудование этапа:

ИС – БЗ, КЛ – начало ОЗ.

ЦС – ОЗ, ТО1 – 2 карабина.

Действия: движение первого участника до ТО1 не регламентировано, организация перил по п. 7.6, движение остальных участников по п. 7.10.

Снятие перил по п. 7.6.15. с ТО1, с ЦС этапа 5 или во время прохождения этапа 5.

Обратное движение: по п. 7.10.

Этап 5. Подъем по склону

Параметры:

Длина этапа, м	Угол склона	Расстояние от ТО до КЛ ОЗ, м		Высота ТО над землей, м
		ИС	ЦС	
20	до 40 ⁰		2	1

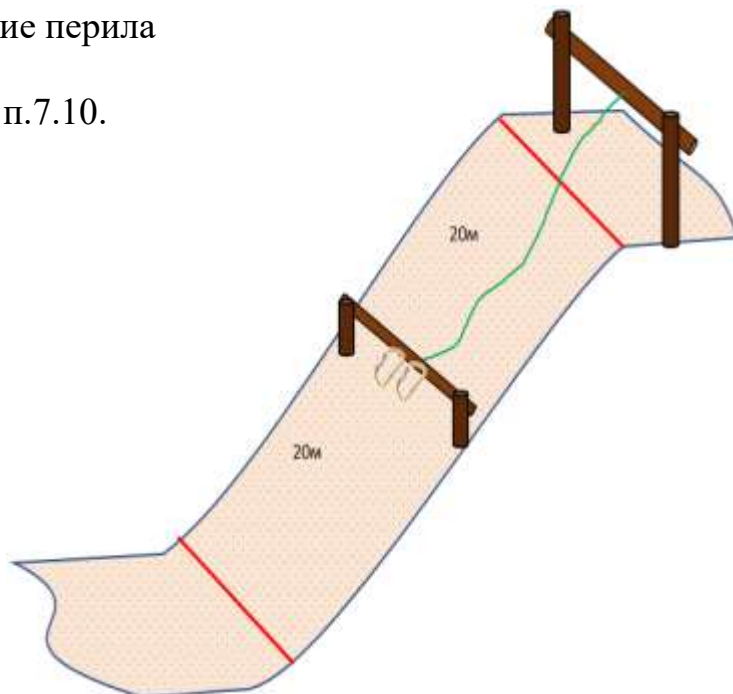
Оборудование этапа:

ИС – ОЗ, ТО1 – 2 карабина, Судейские перила

ЦС – БЗ, КЛ – окончание ОЗ.

Действия: движение участников по п.7.10.

Обратное движение: по п. 7.10.



Дистанция – пешеходная – группа 4 класса

Этап 6. Переправа по бревну. КВ – 8 мин

Параметры:

Длина этапа, м	Расстояние от ТО до КЛ ОЗ, м		Высота ТО над землей, м
	ИС	ЦС	
10	2	2	1,8

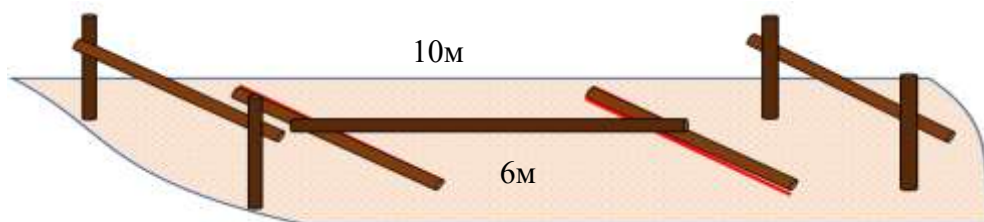
Оборудование этапа:

ИС – БЗ, ТО1 – горизонтальная опора, КЛ – начало ОЗ.

ЦС – БЗ, ТО2 – горизонтальная опора, КЛ – окончание ОЗ.

Действия: организация перил по п. 7.6. движение первого участника по п.7.14.1. движение остальных участников по п. 7.8, снятие перил по п.7.6.15

Обратное движение: по 7.8 или по КОД вдоль нитки этапа.



Этап 7. Переправа по параллельным перилам КВ – 10 минут

Параметры:

Длина этапа, м	Расстояние от ТО до КЛ ОЗ, м		Расстояние между верхними и нижними ТО, м	Высота нижних опор, м
	ИС	ЦС		
24	2	2	1,2	0,7

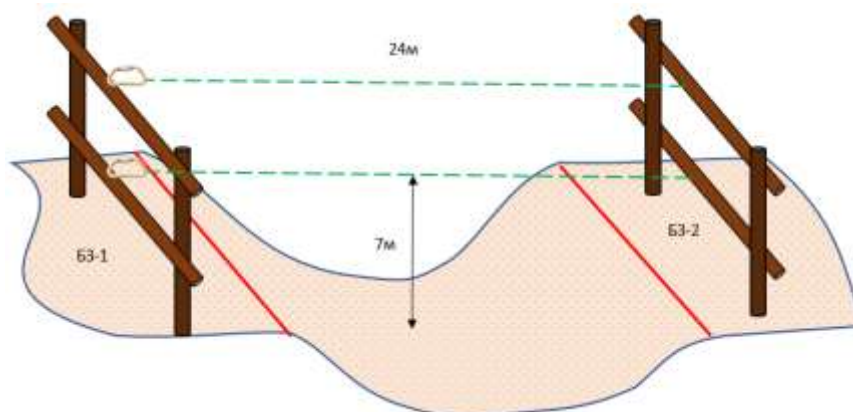
Оборудование:

ИС: БЗ-1, КЛ – начало ОЗ, ТО-1, ТО-2 – горизонтальные опоры, 2 карабина.

ЦС: БЗ-2, КЛ – окончание ОЗ, ТО-3, ТО-4 – горизонтальные опоры.

Действия: Переправа первого участника по дну оврага не регламентирована. Организация перил по п. 7.6. Движение троих участников по п. 7.8. Снятие перил по п. 7.6.15.

Обратное движение: По п. 7.8, при отсутствии перил – по КОД.



Дистанция – пешеходная – группа 4 класса

Блок этапов 8-9

Блок этапов 8-9. Навесная переправа – Спуск по перилам

Этап 8. Навесная переправа

Параметры:

Длина этапа, м	Угол наклона перил	Расстояние от ТО до КЛ ОЗ, м		Высота ТО над землей, м	
		ИС	ЦС	ИС	ЦС
19	15	2	-	1	6

Оборудование этапа:

ИС: БЗ, КЛ – начало ОЗ, ТО-1 – горизонтальная опора.

ЦС: ОЗ, ТО-2 – 4 карабина.

Действия: Восстановление перил по п.7.6.12. Движение участников по п. 7.9.

Обратное движение: По п. 7.9.

Этап 9. Спуск по перилам

Параметры:

Длина этапа, м	Угол наклона перил	Высота ТО над землей, м
6	90 ⁰	6


Оборудование этапа:

ИС: ОЗ, ТО-2 – 4 карабина, ЦС: БЗ.

Действия: Организация перил по п.7.6, Движение участников по п. 7.12 с ВКС, снятие перил по п.7.6.15.

Обратное движение: По п. 7.11 с ВКС, по командным или судейским перилам.

Примечание: Исходное положение перил для восстановления – перила провисают до поверхности рельефа и закреплены на опоре на два штыка.



ФИНИШ

Дистанция – пешеходная – группа 4 класса

Схема дистанции.

