

## Региональные соревнования Санкт-Петербурга


### по спортивному туризму в дисциплине «дистанция – пешеходная – группа»

22 мая 2022 года

Ленинградская область, Приозерский район, Ромашкинское с/п

### УСЛОВИЯ ПРОХОЖДЕНИЯ ДИСТАНЦИИ ДИСТАНЦИЯ – ПЕШЕХОДНАЯ – ГРУППА (длинная)

Класс дистанции	– 3	Количество этапов	– 7
Длина дистанции	– 5870 м	ОКВ	– 150 минут
Набор высоты	– м		

- Дистанция соревнований проходит с участками ориентирования между этапами и контрольными пунктами от первого блока этапов до финиша. Лидирование на дистанции запрещено, кроме блока этапов 4–5.
- На дистанции применяется система электронной отметки. Дополнительная информация о которой будет изложена в инструкции. **Места расположения станций отметки указаны на схеме дистанции - **
- На дистанции применяется бесштрафовая система оценки нарушений.
- Во время прохождения предстартовой проверки команда заполняет декларацию на снаряжение.
- В случае снятия группы с этапа (блока этапов) результат определяется в соответствии с п. 6.2.8(б) Правил.
- Все карабины, предоставленные в качестве ТО, неразъёмные.
- Допускается перемещение участника по КОД и/или ПОД как в сторону ИС, так и в сторону ЦС этапа, при этом участники, начавшие движение по ПОД в ОЗ этапа или начавшие движение по КОД, обязаны достичь ИС данного этапа.
- Исходное положение ВСВ: на концах завязаны узлы проводник-восьмёрка, оба конца находятся в БЗ ИС блока этапов.
- После окончания работы концы ВСВ должны касаться земли (рельефа) в РЗ блока этапов. В соответствии с п. 6.2.6, в случае не исправления нарушения, группе назначается временной штраф – 3 минуты.
- Завязывать дополнительные узлы на ВСВ не разрешается.

## Региональные соревнования Санкт-Петербурга

### по спортивному туризму в дисциплине «дистанция – пешеходная – группа»

22 мая 2022 года

Ленинградская область, Приозерский район, Ромашкинское с/п

#### СТАРТ

#### **Блок этапов 1-2. Подъём по наклонной навесной переправе – Навесная переправа КВ – 12 мин**

Блок этапов участники преодолевают в следующем порядке:

Первый участник – переходит на ЦС этапа 2 и восстанавливает перила этапа 2 по п.7.6.12.

Остальные участники проходят этапы 1 и 2 согласно условиям.

Снятие перил по п.7.6.15

#### **Этап 1. Подъём по наклонной навесной переправе**

Параметры:

Длина этапа, м	Угол наклона перил	Расстояние от ТО до КЛ ОЗ, м		Высота ТО над землей, м	
		ИС	ЦС	ИС	ЦС
14	30 <sup>0</sup>	2	-	1	6

Оборудование:

ИС: БЗ-1, КЛ – начало ОЗ, ТО-1 – горизонтальная опора, ВСВ (проходит через карабин на ТО2, длина 40 м), судейские перила навесной переправы, судейские вертикальные перила к ТО-2.

ЦС: ОЗ, ТО2 – 4 карабина.

Действия: Движение троих участников по п. 7.9. (п.7.9.4.в).

Обратное движение: По п. 7.9. (п.7.9.4.в).

#### **Этап 2. Навесная переправа**

Параметры:

Длина этапа, м	Угол наклона перил	Расстояние от ТО до КЛ ОЗ, м		Высота ТО над землей, м	
		ИС	ЦС	ИС	ЦС
19	16 <sup>0</sup>	-	3	6	1

Оборудование этапа:

ИС: ОЗ, ТО-2 – 4 карабина.

ЦС: БЗ-2, КЛ – конец ОЗ, ТО-3 – горизонтальная опора.

Действия: Восстановление перил по п. 7.6.12. Движение троих участников по п. 7.9.

Обратное движение: По п. 7.9.

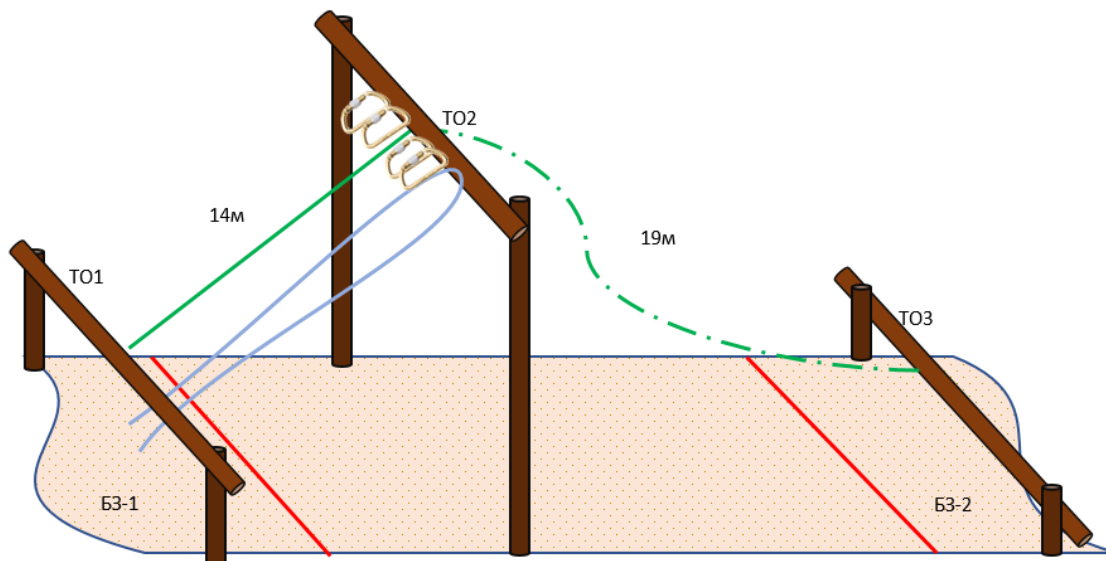
Примечание: Исходное положение перил для восстановления – перила провисают до поверхности рельефа и закреплены на опоре на два штыка.

## Региональные соревнования Санкт-Петербурга

### по спортивному туризму в дисциплине «дистанция – пешеходная – группа»

22 мая 2022 года

Ленинградская область, Приозерский район, Ромашкинское с/п



### Этап 3. Спуск по склону КВ – 8 мин

#### Параметры:

Длина этапа, м	Угол склона	Расстояние от ТО до КЛ ОЗ, м		Высота ТО над землей, м
		ИС	ЦС	
38	до 40°	2	-	1

#### Оборудование этапа:

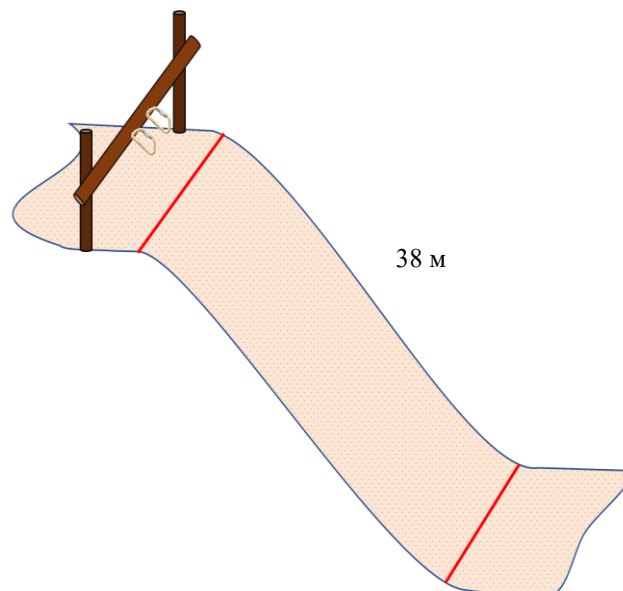
ИС: БЗ, КЛ – начало ОЗ, ТО1 – 2 карабина.

ЦС: БЗ, КЛ – конец ОЗ.

Действия: Организация перил по п. 7.6.

Движение участников по п. 7.10. Снятие перил по п. 7.6.15.

Обратное движение: По п. 7.10, при отсутствии перил – по КОД.



Расстояние до блока этапов 4-5 – 50м.

Разрешено лидирование на блоке этапов 4-5.

## Региональные соревнования Санкт-Петербурга

### по спортивному туризму в дисциплине «дистанция – пешеходная – группа»

22 мая 2022 года

Ленинградская область, Приозерский район, Ромашкинское с/п

### **Блок этапов 4-5. Подъем по склону – Подъем по склону. КВ – 12 мин**

#### **Этап 4. Подъем по склону**

Параметры:

Длина этапа, м	Угол склона	Расстояние от ТО до КЛ ОЗ, м		Высота ТО над землей, м
		ИС	ЦС	
20	до 40 <sup>0</sup>	2	-	1

Оборудование этапа:

ИС – БЗ, КЛ – начало ОЗ.

ЦС – ОЗ, ТО1 – 2 карабина.

Действия: движение первого участника до ТО1 не регламентировано, организация перил по п. 7.6, движение остальных участников по п. 7.10.

Снятие перил по п. 7.6.15. с ТО1, с ЦС этапа 5 или во время прохождения этапа 5.

Обратное движение: по п. 7.10.

#### **Этап 5. Подъем по склону**

Параметры:

Длина этапа, м	Угол склона	Расстояние от ТО до КЛ ОЗ, м		Высота ТО над землей, м
		ИС	ЦС	
20	До 40 <sup>0</sup>		2	1

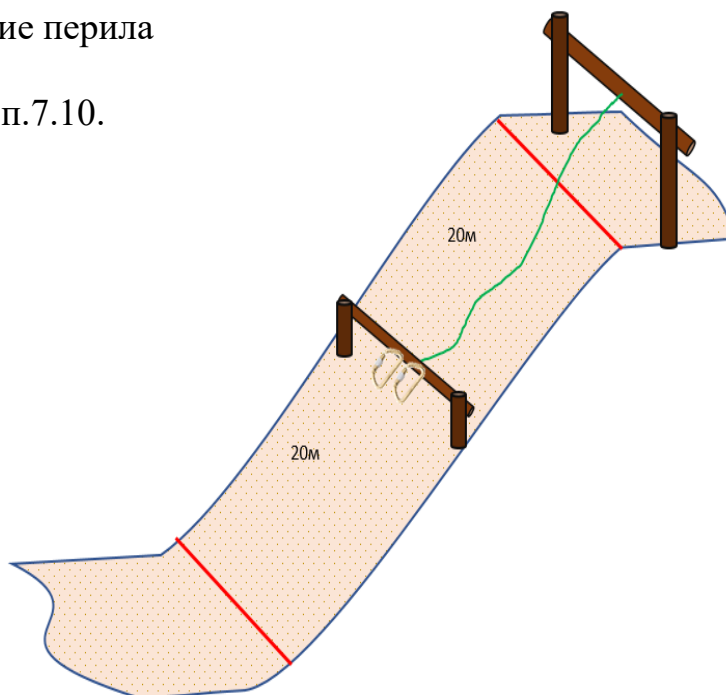
Оборудование этапа:

ИС – ОЗ, ТО1 – 2 карабина, Судейские перила

ЦС – БЗ, КЛ – окончание ОЗ.

Действия: движение участников по п.7.10.

Обратное движение: по п. 7.10.



## Региональные соревнования Санкт-Петербурга

### по спортивному туризму в дисциплине «дистанция – пешеходная – группа»

22 мая 2022 года

Ленинградская область, Приозерский район, Ромашкинское с/п

#### Этап 6. Переправа по бревну. КВ – 8 мин

##### Параметры:

Длина этапа, м	Расстояние от ТО до КЛ ОЗ, м		Высота ТО над землей, м
	ИС	ЦС	
10	2	2	1,8

##### Оборудование этапа:

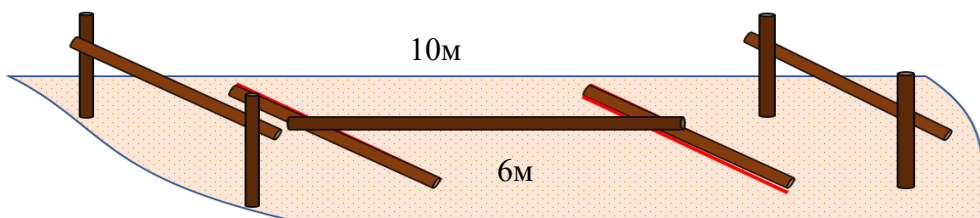
ИС – БЗ, ТО1 – горизонтальная опора, КЛ – начало ОЗ.

ЦС – БЗ, ТО2 – горизонтальная опора, КЛ – окончание ОЗ.

Действия: организация перил по п. 7.6. движение первого участника по п.7.14.1.

движение остальных участников по п. 7.8, снятие перил по п.7.6.15

Обратное движение: по 7.8 или по КОД вдоль нитки этапа.



#### Этап 7. Переправа по параллельным перилам КВ – 10 минут

##### Параметры:

Длина этапа, м	Расстояние от ТО до КЛ ОЗ, м		Расстояние между верхними и нижними ТО, м	Высота нижних опор, м
	ИС	ЦС		
24	2	2	1,2	0,7

##### Оборудование:

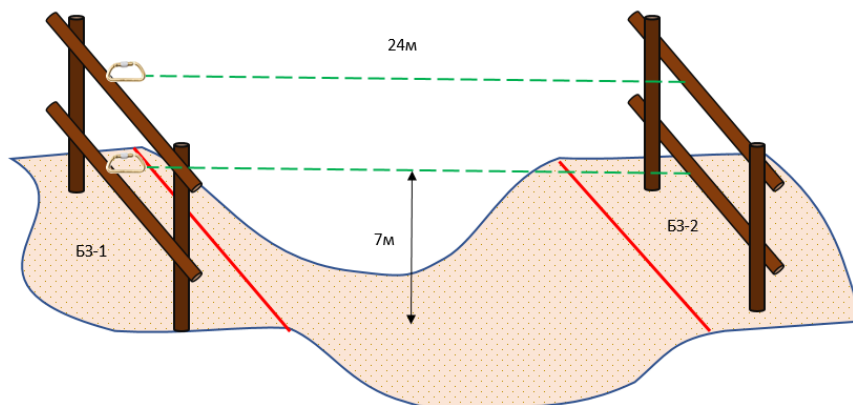
ИС: БЗ-1, КЛ – начало ОЗ, ТО-1, ТО-2 – горизонтальные опоры, 2 карабина.

ЦС: БЗ-2, КЛ – окончание ОЗ, ТО-3, ТО-4 – горизонтальные опоры.

Действия: Переправа первого участника по дну оврага не регламентирована.

Организация перил по п. 7.6. Движение троих участников по п. 7.8. Снятие перил по п. 7.6.15.

Обратное движение: По п. 7.8, при отсутствии перил – по КОД.



**ФИНИШ**

