

**Региональные соревнования Санкт-Петербурга  
Первенство Колпинского района Санкт-Петербурга**


**по спортивному туризму в дисциплине «дистанция – пешеходная – группа»**

22 мая 2022 года

Ленинградская область, Приозерский район, Ромашкинское с/п

**УСЛОВИЯ ПРОХОЖДЕНИЯ ДИСТАНЦИИ  
ДИСТАНЦИЯ – ПЕШЕХОДНАЯ – ГРУППА (длинная)**

<b>Класс дистанции</b>	<b>– 1</b>	<b>Количество этапов</b>	<b>– 4</b>
<b>Длина дистанции</b>	<b>– 2140 м</b>	<b>ОКВ</b>	<b>– 100 минут</b>
<b>Набор высоты</b>	<b>– м</b>		

- Дистанция соревнований проходит с участками ориентирования между этапами и контрольными пунктами от старта до финиша.
- На дистанции применяется система электронной отметки. Дополнительная информация о которой будет изложена в инструкции. **Места расположения станций отметки указаны на схеме дистанции - **
- На дистанции применяется бесштрафовая система оценки нарушений.
- Во время прохождения предстартовой проверки команда заполняет декларацию на снаряжение.
- В случае снятия группы с этапа (блока этапов) результат определяется в соответствии с п. 6.2.8(б) Правил.
- Допускается перемещение участника по КОД и/или ПОД как в сторону ИС, так и в сторону ЦС этапа, при этом участники, начавшие движение по ПОД в ОЗ этапа или начавшие движение по КОД, обязаны достичь ИС данного этапа.

## Региональные соревнования Санкт-Петербурга Первенство Колпинского района Санкт-Петербурга

по спортивному туризму в дисциплине «дистанция – пешеходная – группа»

22 мая 2022 года

Ленинградская область, Приозерский район, Ромашкинское с/п

### СТАРТ

#### Этап 1. Навесная переправа КВ – 8 минут

Параметры:

Длина этапа, м	Угол наклона	Расстояние от ТО до КЛ ОЗ, м		Высота опор, м
		ИС	ЦС	
15	0	2	2	1,6

Оборудование:

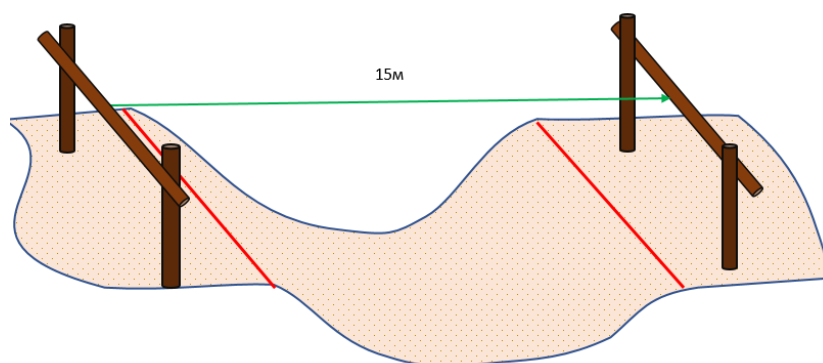
ИС: БЗ-1, КЛ – начало ОЗ, ТО-1 горизонтальная опора.

Судейские перила

ЦС: БЗ-2, КЛ – окончание ОЗ, ТО-2 горизонтальная опора.

Действия: Переправа участников по п. 7.9.

Обратное движение: По п. 7.9.



#### Этап 2. Переправа по бревну. КВ – 8 минут

Параметры:

Длина этапа, м	Расстояние от ТО до КЛ ОЗ, м		Высота ТО над землей, м
	ИС	ЦС	
10	2	2	1,8

Оборудование этапа:

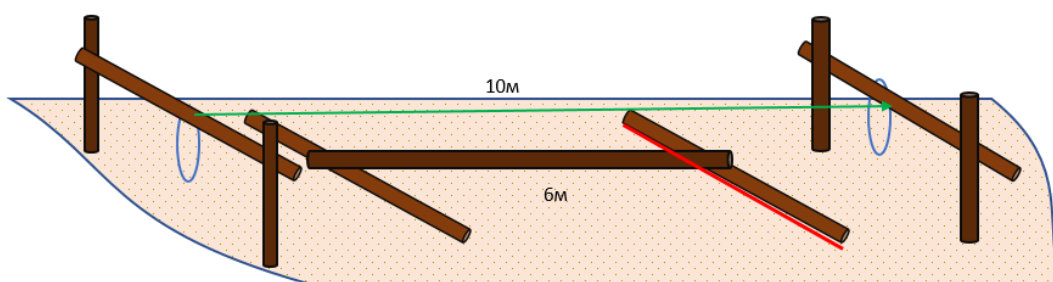
ИС – БЗ, ТО1 – горизонтальная опора, петля, КЛ – начало ОЗ.

**Судейские перила**

ЦС – БЗ, ТО2 – горизонтальная опора, петля, КЛ – окончание ОЗ.

Действия: движение участников по п. 7.8.

Обратное движение: по 7.8 или по КОД вдоль нитки этапа.



## Региональные соревнования Санкт-Петербурга Первенство Колпинского района Санкт-Петербурга

по спортивному туризму в дисциплине «дистанция – пешеходная – группа»

22 мая 2022 года

Ленинградская область, Приозерский район, Ромашкинское с/п

### Этап 3. Спуск по склону КВ – 8 минут

Параметры:

Длина этапа, м	Угол склона	Расстояние от ТО до КЛ ОЗ, м		Высота ТО над землей, м
		ИС	ЦС	
38	До 40 <sup>0</sup>	2	-	1

Оборудование этапа:

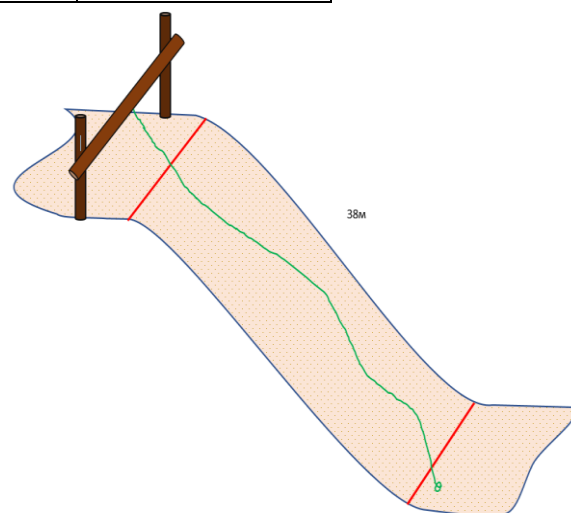
ИС: БЗ, КЛ – начало ОЗ,

Судейские перила.

ЦС: БЗ, КЛ – конец ОЗ.

Действия: Движение участников по п. 7.10.

Обратное движение: По п. 7.10.



### Этап 4. Переправа методом «вертикальный маятник». КВ - 5 минут

Оборудование этапа:

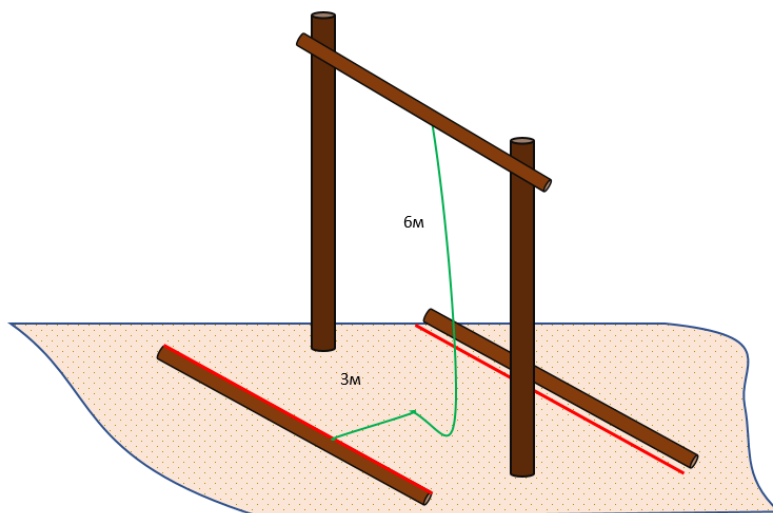
ИС – БЗ, КЛ – начало ОЗ.

Судейские перила.

ЦС – БЗ, КЛ – окончание ОЗ.

Действия: движение участников по п. 7.15.

Обратное движение: по п. 7.15 (допускается без сопровождения)  
или по КОД вдоль нитки этапа.



**ФИНИШ**

## Региональные соревнования Санкт-Петербурга Первенство Колпинского района Санкт-Петербурга

по спортивному туризму в дисциплине «дистанция – пешеходная – группа»

22 мая 2022 года

Ленинградская область, Приозерский район, Ромашкинское с/п

Схема дистанции.

