

Городские соревнования  
Открытое первенство Колпинского района Санкт-Петербурга  
по спортивному туризму в дисциплине «дистанция – пешеходная – группа»

23 мая 2021 года

Ленинградская область, Всеволожский район

**УСЛОВИЯ ПРОХОЖДЕНИЯ ДИСТАНЦИИ**  
**ДИСТАНЦИЯ – ПЕШЕХОДНАЯ – ГРУППА (длинная)**

**Класс дистанции – 2**

**Длина дистанции – 3600 м**

**Количество этапов – 4**

**ОКВ – 120 минут**

- В случае снятия группы с этапа (блока этапов) результат определяется в соответствии с п. 6.2.8(б) Правил.
- Все карабины, предоставленные в качестве ТО, неразъёмные.
- За пропуск (не взятие) КП (п. 5.8.17) группа получает – 20 минут штрафного времени, если общее количество пропущенных (не взятых) КП не более двух.

**СТАРТ**

**Этап 1. Переправа по бревну**

*Параметры:*

Длина этапа, м	Длина бревна, м	Расстояние от ТО до КЛ ОЗ, м		Высота ТО над землей, м	
		ИС	ЦС	ИС	ЦС
8м	5	1,5	1,5	1,5	1,5

*Оборудование:*

ИС: БЗ-1, КЛ – начало ОЗ, ТО1 – горизонтальная опора, судейские перила.

ЦС: БЗ-2, КЛ – окончание ОЗ, ТО2 – горизонтальная опора.

*Действия:* движение участников по п. 7.8.

*Обратное движение:* по п. 7.8 или по КОД.



**Этап 2. Навесная переправа**

*Параметры:*

Длина этапа, м	Угол наклона перил	Расстояние от ТО до КЛ ОЗ, м		Высота опор, м
		ИС	ЦС	
22	0°	2	2	1,3

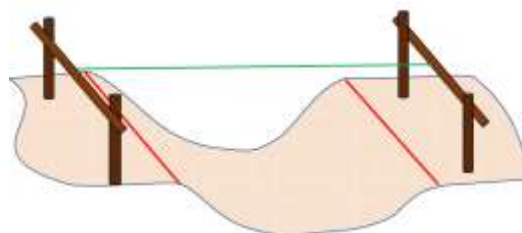
*Оборудование:*

ИС: БЗ, КЛ – начало ОЗ, ТО1 – горизонтальная опора, судейские перила.

ЦС: БЗ, КЛ – окончание ОЗ, ТО2 – горизонтальная опора.

*Действия:* движение участников по п.7.9.

*Обратное движение:* по п. 7.9.



**Городские соревнования**  
**Открытое первенство Колпинского района Санкт-Петербурга**  
**по спортивному туризму в дисциплине «дистанция – пешеходная – группа»**

23 мая 2021 года

Ленинградская область, Всеволожский район

**Этап 3. Подъём по склону**

Параметры:

Длина этапа, м	Угол склона	Расстояние от ТО до КЛ ОЗ, м		Высота ТО над землей, м
		ИС	ЦС	
28	До 30 <sup>0</sup>	-	2	0,5

Оборудование этапа:

ИС: БЗ, КЛ – начало ОЗ,

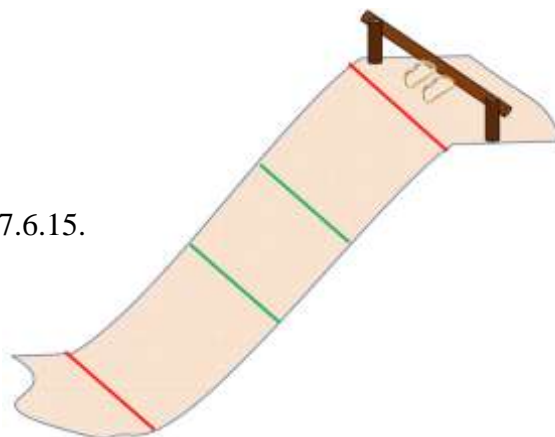
ЦС: БЗ, КЛ – конец ОЗ, ТО1 – петля

Действия: подъём первого участника

не регламентирован. Организация перил по п. 7.6.

Движение участников по п. 7.10. Снятие перил по п. 7.6.15.

Обратное движение: по п. 7.10.



**Этап 4. Спуск по склону**

Параметры:

Длина этапа, м	Угол склона	Расстояние от ТО до КЛ ОЗ, м		Высота ТО над землей, м
		ИС	ЦС	
28	До 30 <sup>0</sup>	-	2	1,3

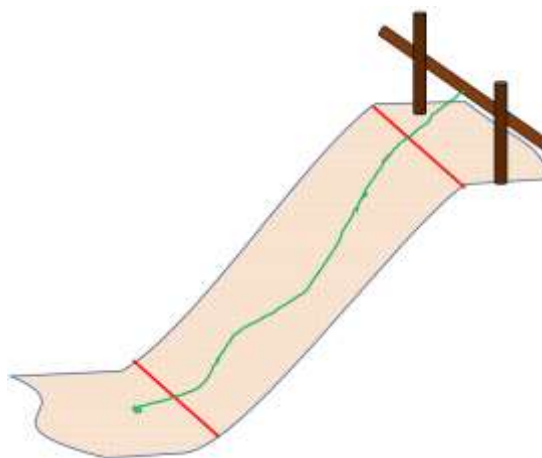
Оборудование этапа:

ИС: БЗ, КЛ – начало ОЗ, судейские перила.

ЦС: БЗ, КЛ – конец ОЗ.

Действия: движение участников по п. 7.10.

Обратное движение: по п. 7.10.



**ФИНИШ**